

PROIECT DE HOTĂRÂRE
Nr. 251 din 18.01.2023

privind propunerea încadrării sectorului de drum județean DJ 792 F de la km 0+000-0+640 în categoria funcțională a drumurilor de interes local și solicitarea trecerii în domeniul public al comunei Hălmagiu a terenului aferent amplasamentului DJ 792 F de la km 0+000-0+640

Consiliul Local Hălmagiu,

Având în vedere:

- adresa nr.299 din 05.01.2023, a Consiliului Județean Arad, referitoare la Drumul Județean DJ 792F Hălmagiu - Sârbi - Limită Județ Alba, sectorul de drum între km0+000- km 0+640,situat pe teritoriul administrativ al UAT Hălmagiu.

-Referatul de aprobare nr. 250/18.01.2023 al Primarului Comunei Hălmagiu;

-Raportul de specialitate nr. 249/18.01.2023 al Compartimentului Urbanism și amenajarea Teritoriului al comunei Hălmagiu;

-Prevederile art. 294 alin. (2) și alin. (5) din O.U.G. nr. 57/2019 privind Codul administrativ, cu modificările și completările ulterioare și ale Anexei nr. 4 pct. 1 la O.U.G. nr. 57/2019;

-Prevederile art. 12 alin. (2) din O.G. nr. 43/1997 privind regimul drumurilor, republicată, cu modificările și completările ulterioare;

-Prevederile Anexei nr. 2.2 la H.G. nr. 540/2000 privind aprobarea încadrării în categorii funcționale a drumurilor publice și a drumurilor de utilitate privată deschise circulației publice.

-Raportul și avizul favorabil al comisiilor de specialitate din cadrul consiliului Local al comunei Hălmagiu.

- Sistem de vot :deschis ; cvorum obținut : --- voturi pentru, --- voturi împotriva, ---- abțineri

În temeiul art. 129, alin. (2) lit. c) art. 139 alin. (2) și art. 196, alin.1 lit.(a) ,din O.U.G. nr. 57/2019 privind Codul administrativ, cu modificările și completările ulterioare,

H O T Ă R Ă Ș T E:

Art.1.Se propune Consiliului Județean Arad încadrarea sectorului de drum județean DJ 792 F de la km 0+000-0+640 în categoria funcțională a drumurilor de interes local.

Art.2.Se solicită Consiliului Județean Arad trecerea amplasamentului drumului județean DJ 792 F de la km 0+000-0+640 cu datele de identificare prevăzute în Anexa care face parte integrantă din prezenta hotărâre, din domeniul public al județului Arad în domeniul public al comunei Hălmagiu.

Art.3.Predarea-primirea bunurilor menționate la art. 2 se face pe bază de protocol.


Art.4.Cu ducerea la îndeplinire a prezentei hotărâri se încredințează primarul comunei Hălmagiu.

Art.5.Prezenta hotărâre se comunică la:

- Instituția Prefectului-Județului Arad
- Primarului comunei Hălmagiu
- Compartimentul Finaciar- Contabil
- Compartimentul Urbanism și Amenajarea Teritoriului
- Aducerea la cunoștință publică a prevederilor prezentei hotărâri, prin publicarea acesteia pe site-ul primăriei.



Inițiator,
Primar
Dărau Gheorghe



Anexa la Hotărârea Consiliului Local al comunei Hălmagiu nr. _____

Date de identificare ale sectorului de drum județean pentru care se solicită trecerea din
domeniul public al județului Arad în domeniul public al comunei Hălmagiu

Nr. Crt.	Codul de clasificare	Denumirea bunului	Nr. Inventar C.J.A.	Elemente de identificare	Anul dobândirii sau dării în folosință	Valoarea de inventar -lei-	Situația juridică actuală
0	1	2	3	4	5	6	7
1.	1.3.7.2.	DJ 792F	100017401	Km 000+000 - 000+630	1968	180.600,00	Hotărârea Consiliului Județean Arad nr. 79/21.06.2002
				792F Hălmagiu			
				L= 0,630 km			
2.	1.3.7.2.	DJ 792F	100017402 parțial	Km 000+630 - 000+640	1968	7.278,19	
				792F			
				L=0,01 km			
				Total		187.878,19	

Nr. 250 din 18.01.2023

REFERAT DE APROBARE

*la Proiectul de Hotărâre
privind propunerea încadrării sectorului de drum județean DJ 792 F de la km 0+000-0+640 în categoria funcțională a drumurilor de interes local și solicitarea trecerii în domeniul public al comunei Hălmagiu a terenului aferent amplasamentului DJ 792 F de la km 0+000-0+640*

Drumul Județean DJ 792F Hălmagiu - Sârbi - Limită Județ Alba, sectorul de drum între km0+000- km 0+640, situat pe teritoriul administrativ al UAT Hălmagiu, prin care suntem informați de preluarea din domeniul public al județului Arad și administrarea Consiliului Județean Arad în domeniul public al comunei Hălmagiu și administrarea Consiliului Local al comunei Hălmagiu.

Pe teritoriul administrativ al U.A.T. Hălmagiu, Drumul Județean DJ 792F se desfășoară între km 0+000 - km 0+640.

Drumul respectiv nu are caracteristicile unui drum județean, neavând lățimea platformei și părții carosabile specific unui drum din clasa tehnică IV, conform Normelor tehnice în vigoare privind proiectarea, construirea și modernizarea drumurilor și nu respectă prevederile O.G. nr.43/1997 privind regimul drumurilor, republicată, cu modificările și completările ulterioare,

art. 7: (1) Drumurile de interes județean fac parte din proprietatea publică a județului și cuprind drumurile județene, care asigură legătura între:

a) reședințele de județ cu municipiile, cu orașele, cu reședințele de comuna, cu stațiunile balneoclimaterice și turistice, cu porturile și aeroporturile, cu obiectivele importante legate de apărarea

țării și cu obiectivele istorice importante;

b) orașe și municipii, precum și între acestea și reședințele de comuna;

c) reședințe de comună.


Datorită celor arătate mai sus, Consiliul Județean Arad intenționează să îl declasifice, trecându-l astfel din categoria drumurilor de interes județean în categoria drumurilor de interes local.

Aceste modificări se încadrează în prevederile art.12 alin (2) din O.G. nr. 43/1997 privind regimul drumurilor, republicată, cu modificările și republicările ulterioare,, încadrarea unui drum din categoria funcțională a drumurilor de interes județean în categoria funcțională a drumurilor de interes local sau invers se face prin hotărâre a Consiliului Județean, la propunerea autorității care urmează să îl preia în administrare,,.

În conformitate cu prevederile art.294 alin.(2) din Ordonanța de urgență nr.57/2019, privind Codul administrativ, cu modificările și completările ulterioare.

În temeiul art.129, alin.(1) ,(2) , lit.c , art.133, alin (1) , art.139 alin.(2) precum și art.196, alin.(1) , lit.a) din O.U.G. nr. 57/2019 privind Codul administrativ, cu modificările și completările ulterioare.

Primar
Dărau Gheorghe



Nr. 249 din 18.01.2023

RAPORT DE SPECIALITATE

la Proiectul de Hotărâre

privind propunerea încadrării sectorului de drum județean DJ 792 F de la km 0+000-0+640 în categoria funcțională a drumurilor de interes local și solicitarea trecerii în domeniul public al comunei Hălmațiu a terenului aferent amplasamentului DJ 792 F de la km 0+000-0+640

Prezentul raport sa întocmit având în vedere aprobarea prin Hotărâre a Consiliului Local Hălmațiu a declasificării unui sector din drumul județean DJ 792F cuprins între km 0+000 și km 0+640 și aprobarea preluării acestui drum din domeniul public al județului Arad și administrarea Consiliului Județean Arad în domeniul public al comunei Hălmațiu și administrarea Consiliului Local al comunei Hălmațiu.

Menționăm faptul că prin adresa nr.299 din 05.01.2023, a Consiliului Județean Arad, referitoare la Drumul Județean DJ 792F Hălmațiu - Sârbi - Limită Județ Alba, sectorul de drum între km0+000- km 0+640,situat pe teritoriul administrativ al UAT Hălmațiu, prin care suntem informați de preluarea din domeniul public al județului Arad și administrarea Consiliului Județean Arad în domeniul public al comunei Hălmațiu și administrarea Consiliului Local al comunei Hălmațiu.

Pe teritoriul administrativ al U.A.T. Hălmațiu, Drumul Județean DJ 792F se desfășoară între km 0+000 - km 0+640.

Drumul respectiv nu are caracteristicile unui drum județean, neavând lățimea platformei și părții carosabile specific unui drum din clasa tehnică IV, conform Normelor tehnice în vigoare privind proiectarea, construirea și modernizarea drumurilor și nu respectă prevederile O.G. nr.43/1997 privind regimul drumurilor, republicată, cu modificările și completările ulterioare,

art. 7: (1) Drumurile de interes județean fac parte din proprietatea publică a județului și cuprind drumurile județene, care asigură legătura între:

- a)reședințele de județ cu municipiile, cu orașele, cu reședințele de comuna, cu stațiunile balneoclimaterice și turistice, cu porturile și aeroporturile, cu obiectivele importante legate de apărarea țării și cu obiectivele istorice importante;*
- b)orașe și municipii, precum și între acestea și reședințele de comuna;*
- c)reședințe de comună.*


Datorită celor arătate mai sus, Consiliul Județean Arad intenționează să îl declassifice, trecându-l astfel din categoria drumurilor de interes județean în categoria drumurilor de interes local.

Conform art.12 alin 2 din O.G. nr. 43/1997 privind regimul drumurilor, republicată, cu modificările și republicările ulterioare,, încadrarea unui drum din categoria funcțională a drumurilor de interes județean în categoria funcțională a drumurilor de interes local sau invers se face prin hotărâre a Consiliului Județean, la propunerea autorității care urmează să îl preia în administrare,,.

Identificarea propunerii încadrării drumului județean în drum comunal este prezentată în anexă.

întocmit,

Groza Florin






ROMÂNIA

CONSILIUL JUDEȚEAN ARAD

310003 - Arad, strada Corneliu Coposu, nr. 22



Tel. 0040-357-731100
http://www.cjarad.ro



Fax. 0040-357-731280
consiliul@cjarad.ro



DIRECȚIA TEHNICĂ INVESTIȚII
SERVICIUL ADMINISTRARE DRUMURI ȘI PODURI
Nr. 299 / 05.06.2023

Primaria Comunei Halmagiu-Jud.Arad	
Intrare	Nr. 71
Iesire	
Data	05.06.2023

Către,
PRIMARIA COMUNEI HĂLMAGIU

Referitor la: Drumul Județean DJ 792F Hălmagiu – Hălmăgel - Sârbi – Limită Județ Alba

Drumul Județean DJ 792F km 0+000 – 21+900, cu o lungime de 21,900 km, își are originea în DN 79, în localitatea Hălmagiu, traversează localitățile Hălmăgel, Sârbi până la Limita cu Județul Alba. Drumul este încadrat în categoria drumurilor de interes județean.

Pe teritoriul administrativ al U.A.T. Hălmagiu, Drumul Județean DJ 792F se desfășoară între km 0+000 – km 0+640.

Drumul respectiv nu are caracteristicile unui drum județean, neavând lățimea platformei și părții carosabile specific unui drum din clasa tehnică IV, conform Normelor tehnice în vigoare privind proiectarea, construirea și modernizarea drumurilor și nu respectă prevederile O.G. nr.43/1997 privind regimul drumurilor, republicată, cu modificările și completările ulterioare, **art. 7**:

(1) Drumurile de interes județean fac parte din proprietatea publică a județului și cuprind drumurile județene, care asigură legătura între:

- reședințele de județ cu municipiile, cu orașele, cu reședințele de comuna, cu stațiunile balneoclimaterice și turistice, cu porturile și aeroporturile, cu obiectivele importante legate de apărarea țării și cu obiectivele istorice importante;
- orașe și municipii, precum și între acestea și reședințele de comuna;
- reședințe de comună.

Datorită celor arătate mai sus, Consiliul Județean Arad intenționează să îl declasifice, trecându-l astfel din categoria drumurilor de interes județean în categoria drumurilor de interes local.

Prin urmare, vă solicităm să faceți demersurile necesare emiterii unei hotărâri a Consiliului Local al Comunei Hălmagiu de preluare a acestui drum județean prin trecerea lui din categoria drumurilor de interes județean în categoria drumurilor de interes local (drum comunal, drum de exploatare, etc.).

Cu consider

DIRECTOR EXECUTIV,
Ing. Răzvan C. TARU

PRE
IUS

DIRECTOR
Ing. Cristian

Întoc
Laur